

MENCARI KOORDINAT SISWA (menggunakan HP Android)



Oleh : Wibawa Andry

Dinas Pendidikan Kota Surakarta

DASAR

(Isian saat ini: Tidak diisi) dengan benar. Dikarenakan untuk semester depan (2018/2019 Genap) akan

koordinat dengan

Peserta Didik a/n **Muhammad Naufal Ridlo** harap mengisi NIK (Isian saat ini: Tidak diisi) dengan benar. Dikarenakan untuk semester depan (2018/2019 Genap) akan di Invalidkan.

Periode **Ganjil**

Validasi bagi peserta didik yang tidak dilengkapi NIK untuk semester genap akan diinvalidkan

mengisi titik koordinat dengan benar. Dikarenakan untuk semester depan (2018/2019 Genap) akan di

harap mengisi NIK

Peserta Didik a/n **Alvin Wildan Surya** harap mengisi titik koordinat dengan benar. Dikarenakan untuk semester depan (2018/2019 Genap) akan di Invalidkan.

harap mengisi titik

Validasi bagi peserta didik yang tidak dilengkapi TITIK KOORDINAT untuk semester genap akan diinvalidkan



TIPS

1. Koordinasi dengan wali kelas
2. Wali kelas mengkoordinasi pengumpulan koordinat siswa
3. Wali kelas mengirimkan data koordinat siswa ke operator Dapodik untuk di inputkan



Syarat:

1. HP Android
2. HP memiliki fitur GPS
3. WhatsApp
4. Maps Google
5. Paket Data

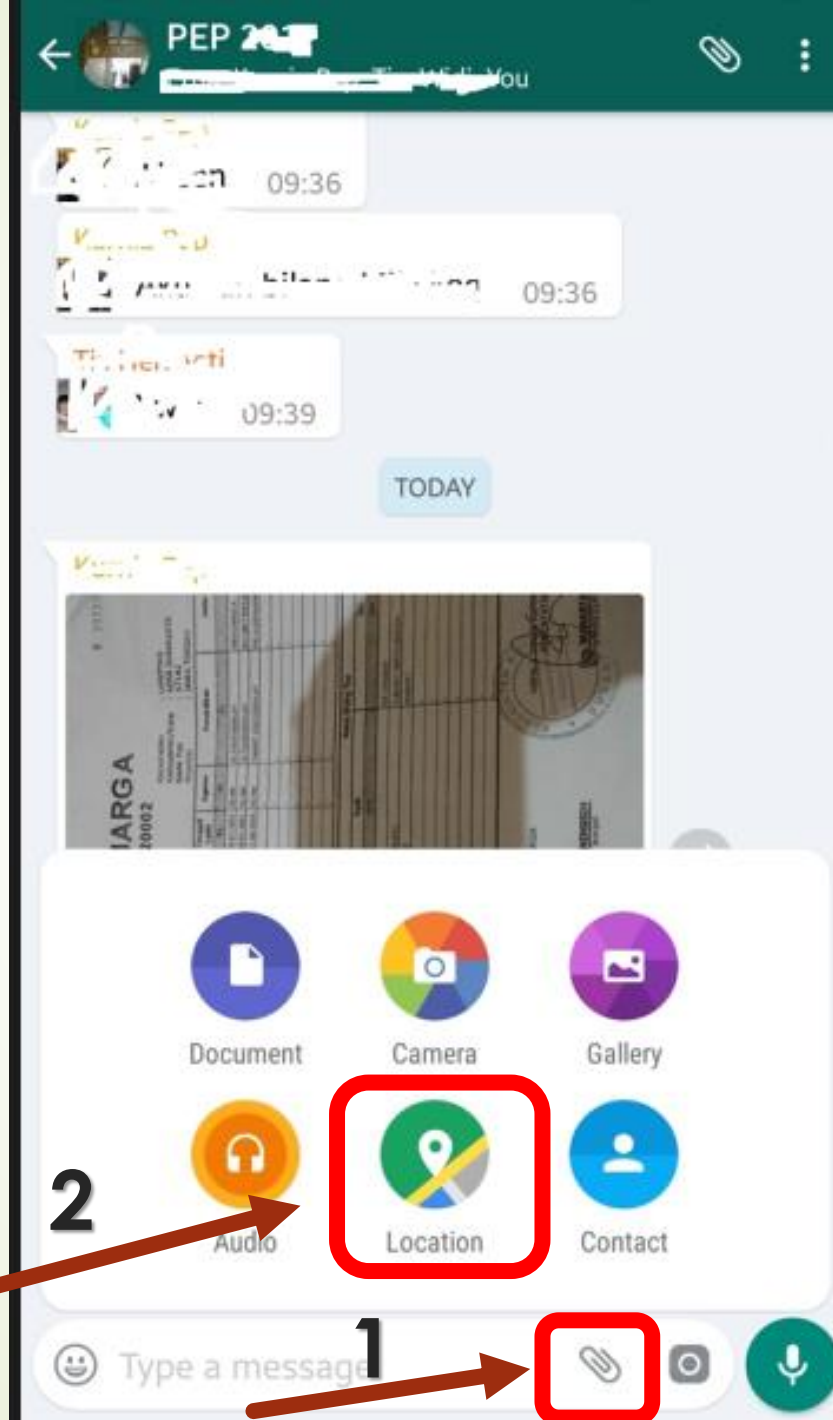


CARA

PASTIKAN HP SISWA TERSEBUT SUDAH
BERADA DI RUMAHNYA SENDIRI SESUAI
DENGAN ALAMAT YANG TERTERA KARTU
KELUARGA

CARA

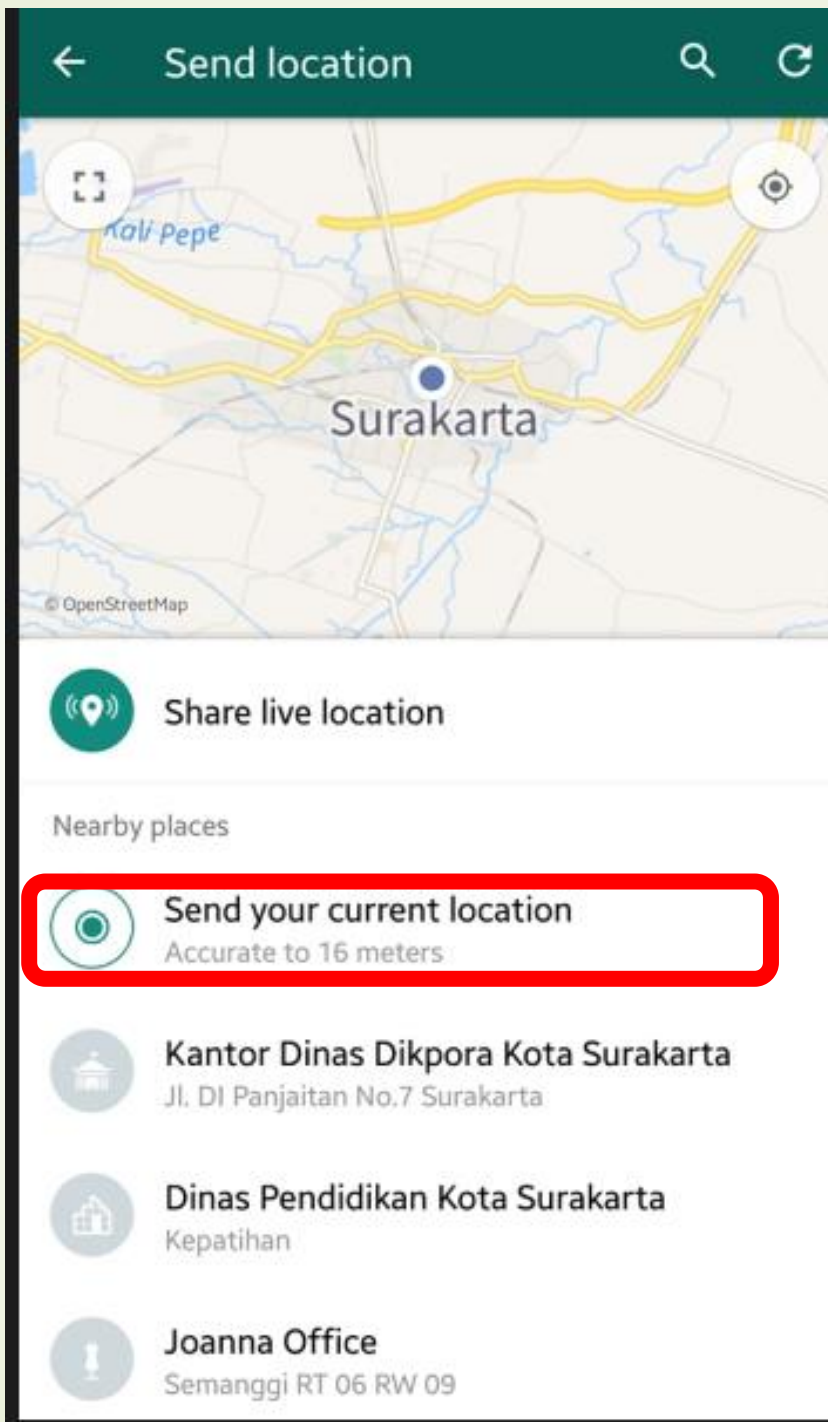
Siswa
mengirim
lokasi ke
guru
melalui
WhatsApp



Pilih
Location

CARA

Siswa
mengirim
lokasi ke
guru
melalui
WhatsApp

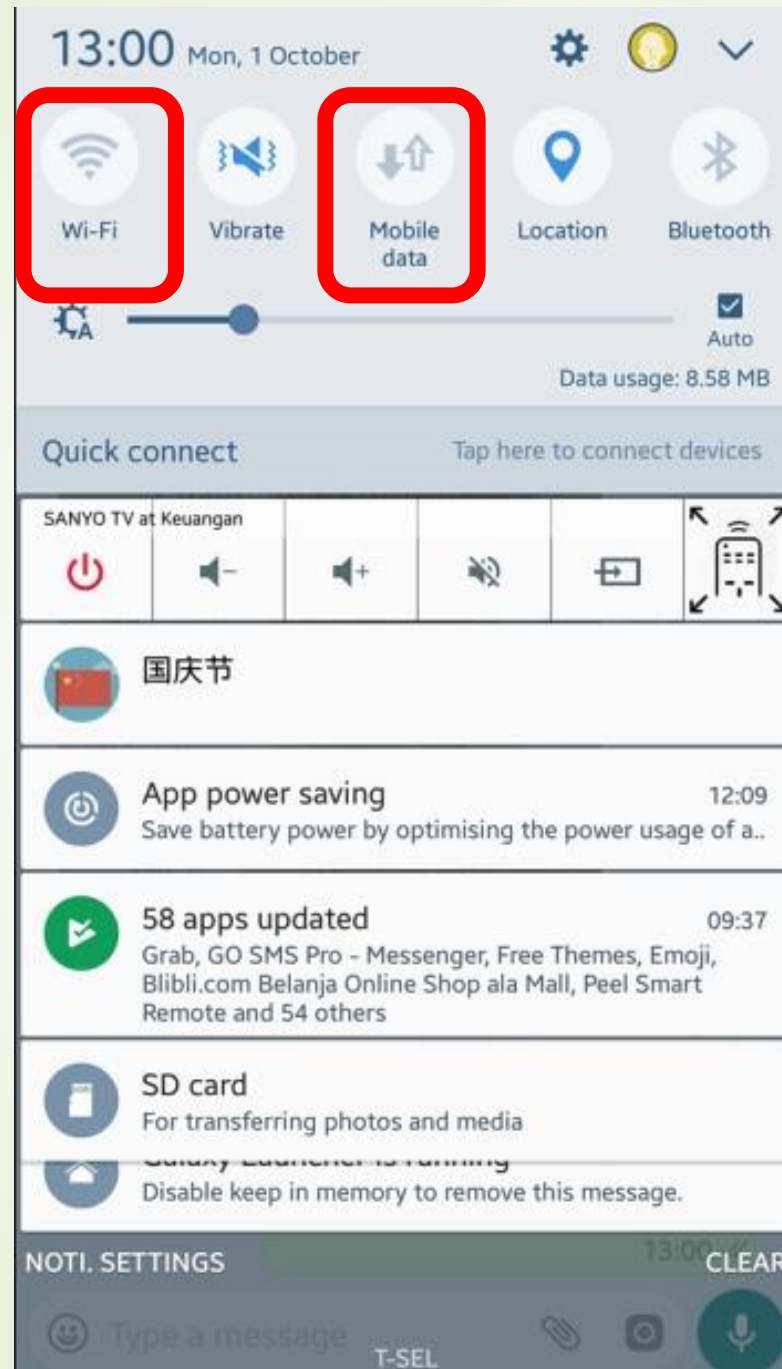


Tunggu beberapa saat, sampai menemukan akurasi nya paling kecil

Semakin kecil, semakin akurat contoh disini 16 meters

CARA

Di HP guru
melalui
WhatsApp



Matikan koneksi
Internet di HP

CARA

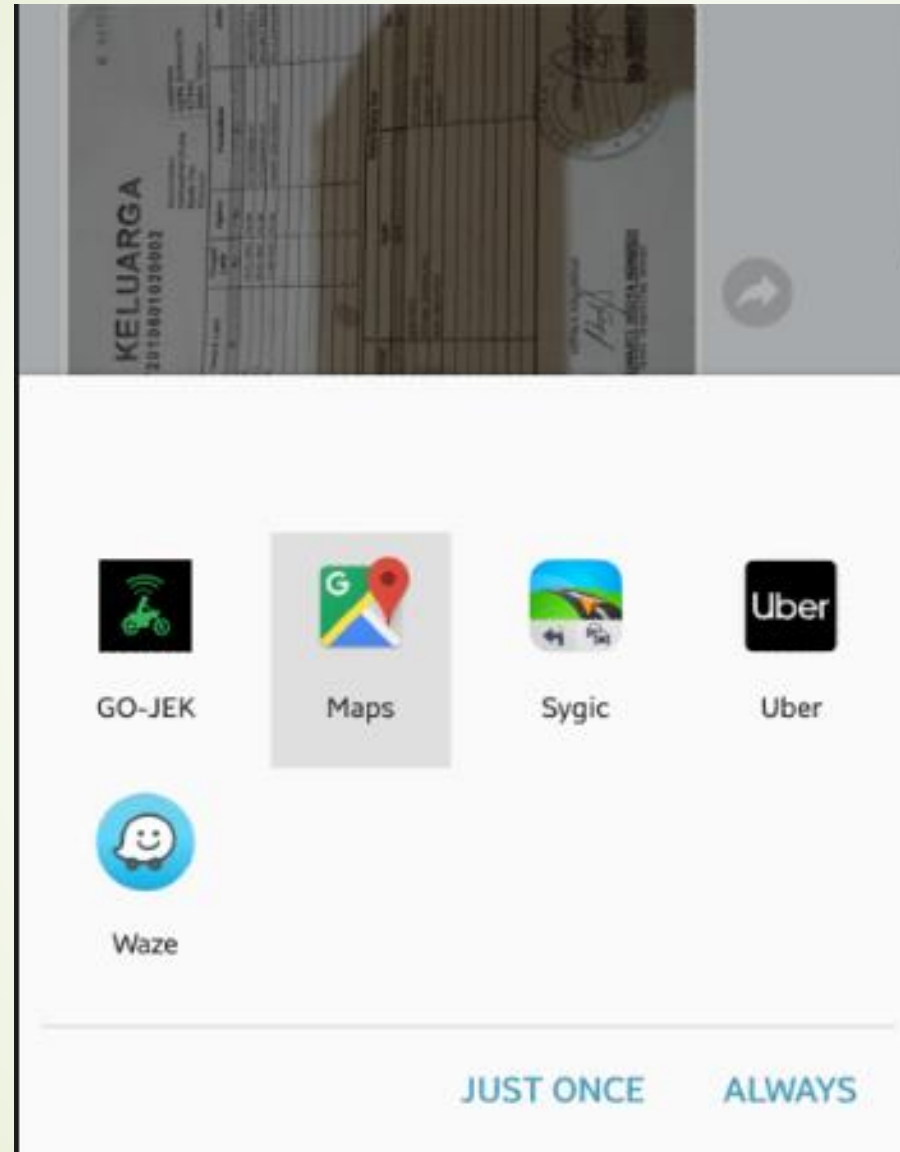
Di HP guru melalui WhatsApp



Tekan Peta

CARA

Di **HPguru**
melalui
WhatsApp



Jika ada pilihan
itu, Pilih *Maps*

CARA

Di HP guru
melalui
Whatsapp



Koordinat Siswa

Jika tidak muncul koordinat, maka HP tersebut, terkoneksi dengan internet

CARA

Edit Peserta Didik : ██████████

Kecamatan: * Kec. Sukoharjo - Kab. Sukoharjo

Kode pos:

Lintang:

Bujur:

 [Buka Peta Koordinat](#)

Operator Dapodik menginput manual di aplikasi dapodik

Tidak perlu klik Buka Peta Koordinat

MENCARI KOORDINAT SISWA (menggunakan Browser)



Mencari Koordinat lewat google map

<https://www.google.co.id/maps>



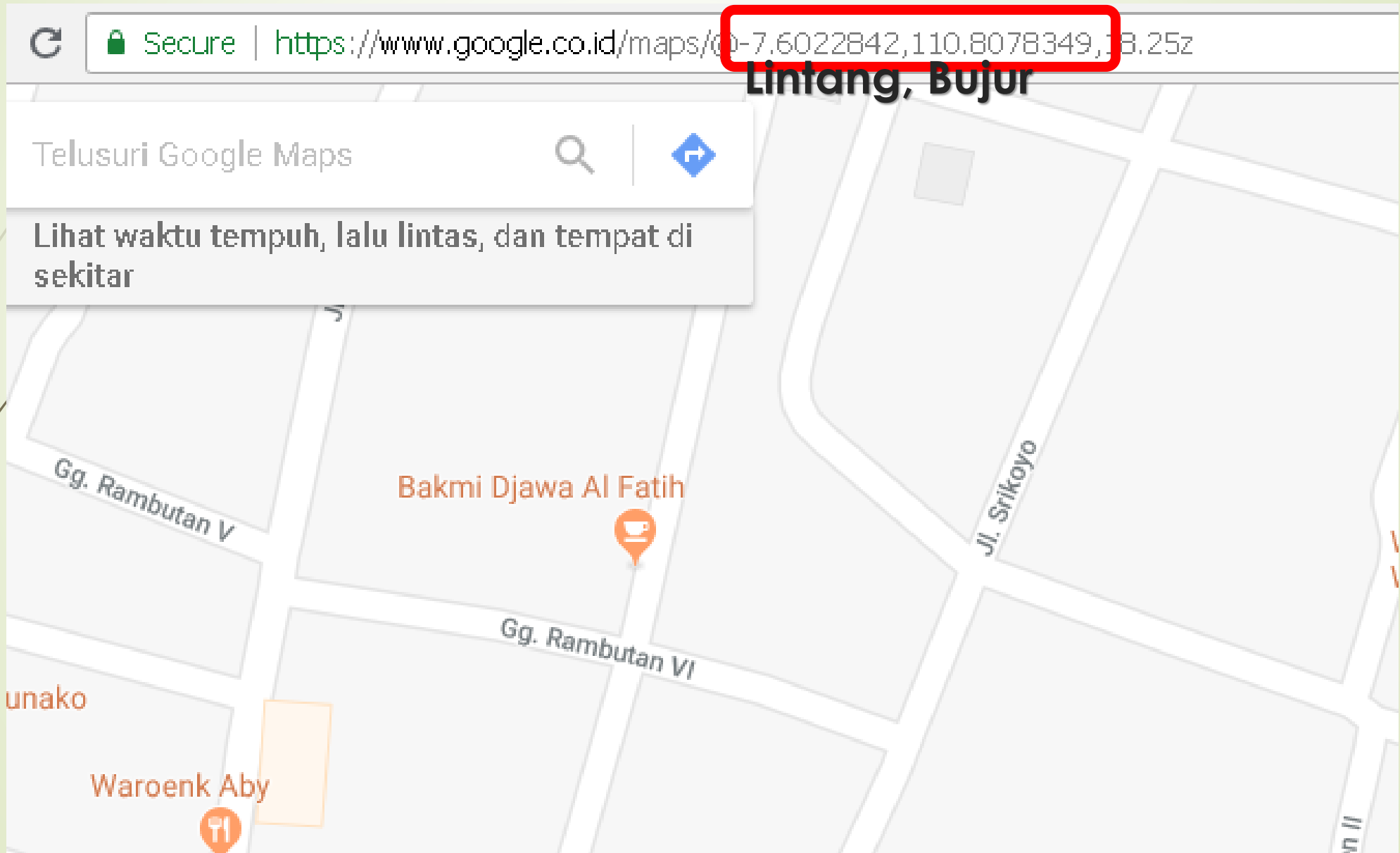
Arahkan cursor mouse ke lokasi

Klik Kanan

Pilih Ada apa disini?

Mencari Koordinat lewat google map

15



Lintang, Bujur